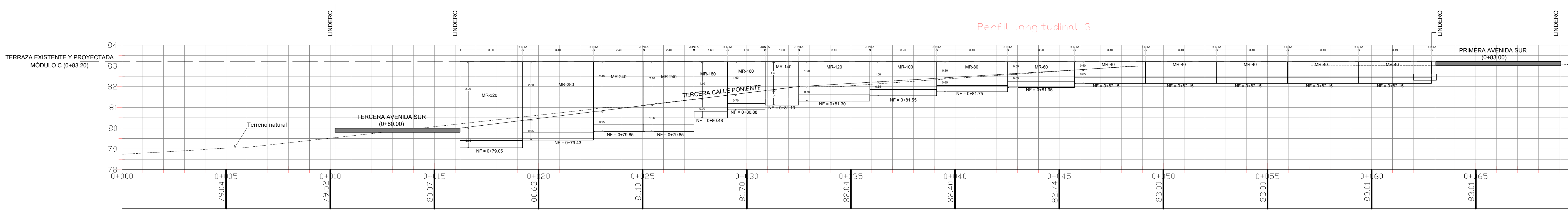
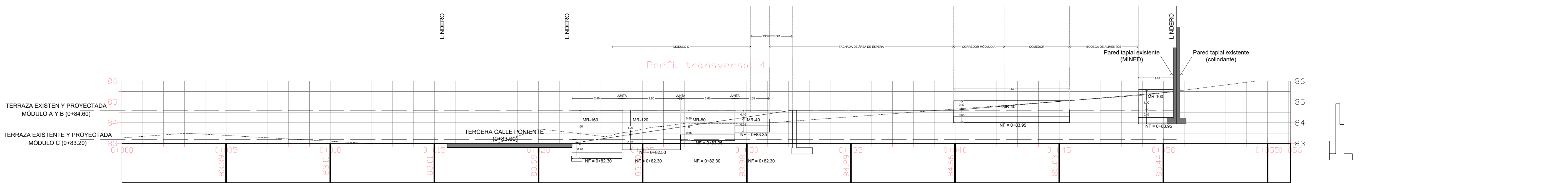


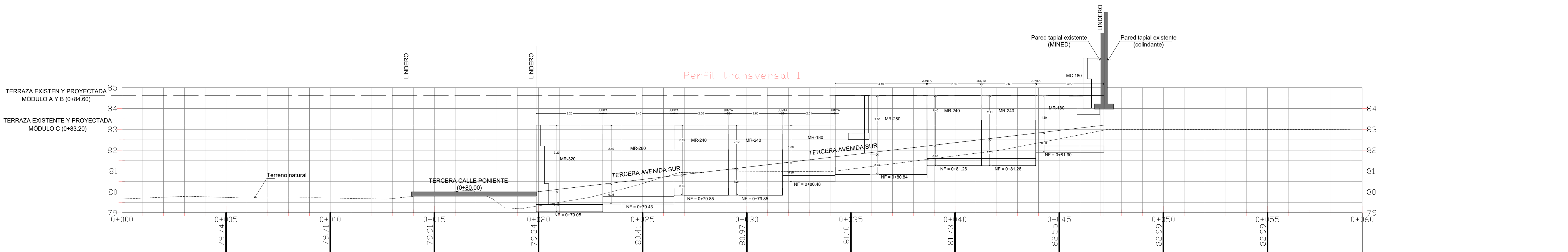
MUROS LINDERO NORTE
VISTA PONIENTE-ORIENTE ESC. 1:100



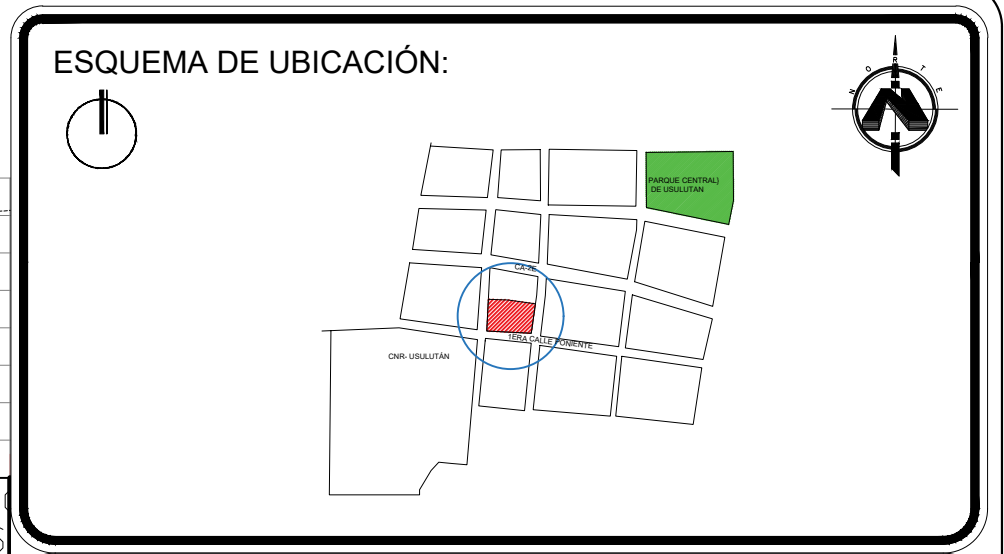
MUROS LINDERO SUR
VISTA PONIENTE-ORIENTE ESC. 1:100



MUROS LINDERO ORIENTE
VISTA SUR-NORTE ESC. 1:100



MUROS LINDERO PONIENTE
VISTA SUR-NORTE ESC. 1:100



PRESENTA:

GOBIERNO DE EL SALVADOR
MINISTERIO DE EDUCACIÓN
CIENCIA Y TECNOLOGÍA

ALAMEDA JUAN PABLO II Y CALLE GUADALUPE
EDIFICIO A, SAN SALVADOR, EL SALVADOR.

ESQUEMA:

EDUCACIÓN PARVULARIA ESCUELA DE EDUCACIÓN PARVULARIA
BARRIO EL CALVARIO
CÓDIGO: 12749
INFRAESTRUCTURA

UBICACIÓN: 3RA CALLE PTE, ENTRE 3RA AVENIDA SUR Y 1RA AVENIDA SUR, USulután

PROYECTO:
CRECER Y APRENDER JUNTOS: DESARROLLO INTEGRAL DE LA PRIMERA INFANCIA EN EL SALVADOR

FINANCIAMIENTO:
CONTRATO DE PRESTAMO BIRF-9067-SV

CONTENIDO:
MÓDULO S.U.M. (TECHO A DOS AGUAS)
PLANTA ARQUITECTÓNICA, PLANTA DE FUNDACIONES Y PAREDES, PLANTA ESTRUCTURAL DE TECHOS, ELEVACIÓN DE MARCO PRINCIPAL.

DISEÑO ARQUITECTÓNICO: DISEÑO ESTRUCTURAL:
DISEÑO HIDRÁULICO: DISEÑO ELÉCTRICO:

| | | | |
|------------------|-----------------------|-------------------------|-----------------------|
| ÁREA DE TERRENO: | 1410.80m ² | ÁREA DE CONSTRUCCIÓN: | 1330.68m ² |
| ÁREA VERDE: | 80.12m ² | ÁREA DE REHABILITACIÓN: | - |
| CÓDIGO: | EST-11 | CORRELATIVO: | 26/42 |
| ESCALA: | INDICADAS | FECHA: | MARZO 2026 |

SELLOS: